

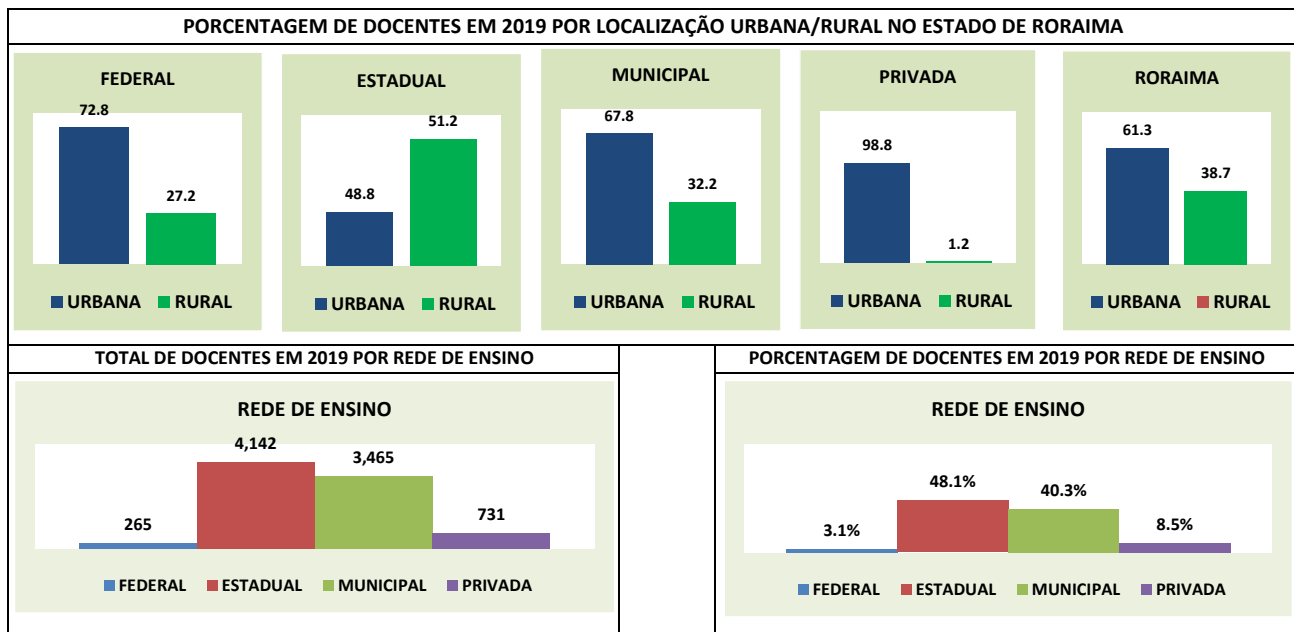


MODALIDADE	REDE FEDERAL		REDE ESTADUAL		REDE MUNICIPAL		REDE PRIVADA		TOTAL DO MUNICÍPIO		
	LOCALIZAÇÃO		LOCALIZAÇÃO		LOCALIZAÇÃO		LOCALIZAÇÃO		TOTAL DE DOCENTES	LOCALIZAÇÃO	
	URBANA	RURAL	URBANA	RURAL	URBANA	RURAL	URBANA	RURAL		URBANA	RURAL
TOTAL DE DOCENTES	192	72	2,020	2,117	2,316	1,101	722	9	7,836	4,914	3,107
ALTO ALEGRE	-	-	49	179	49	47	-	-	301	91	217
AMAJARI	21	-	28	149	20	73	-	-	282	66	218
BOA VISTA	162	32	1,469	170	1,644	117	694	-	4,032	3,743	309
BONFIM	10	-	30	171	54	81	-	-	318	86	235
CANTÁ	-	-	21	196	10	137	-	-	347	31	322
CARACARÁ	-	40	67	63	117	79	-	-	341	174	178
CAROEBE	-	-	29	45	31	33	-	-	128	57	72
IRACEMA	-	-	32	21	42	28	-	-	117	73	45
MUCAJÁ	-	-	72	57	76	50	3	-	231	136	104
NORMANDIA	-	-	28	307	49	115	-	-	466	67	406
PACARAIMA	-	-	35	309	69	49	-	9	415	92	334
RORAINÓPOLIS	-	-	88	69	114	135	25	-	386	211	188
SÃO JOÃO DA BALIZA	-	-	37	8	37	19	-	-	87	68	27
SÃO LUIZ	-	-	23	8	23	37	-	-	86	44	45
UIRAMUTÃ	-	-	13	369	15	115	-	-	452	25	431

Fonte: INEP – Censo da Educação Básica 2019

Notas:


- 1 - No total do Município, os docentes são contados uma única vez em cada município, portanto o total não representa a soma dos 15 municípios ou das localizações/dependências administrativas, pois o mesmo docente pode atuar em mais de uma unidade de agregação.
- 2 - Não inclui os docentes de turmas de Atividade Complementar e de Atendimento Educacional Especializado (AEE).
- 3 - Inclui os docentes que atuam no Ensino Regular, Especial e/ou EJA.
- 4 - Não inclui auxiliares da Educação Infantil.
- 5 - Os docentes são contados somente uma vez em cada localização/dependência administrativa, independente de atuarem em mais de uma delas.



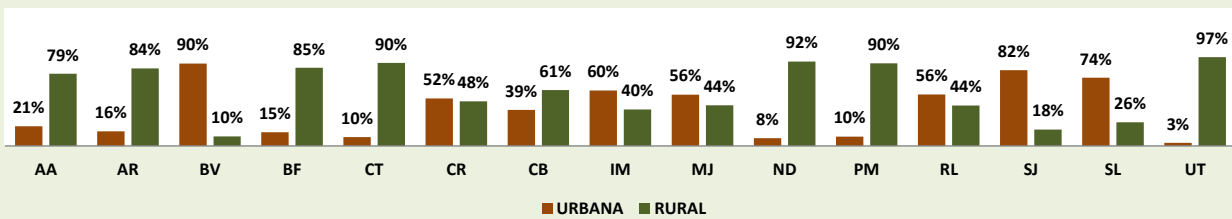


PORCENTAGEM DAS REDES DE ENSINO POR LOCALIZAÇÃO

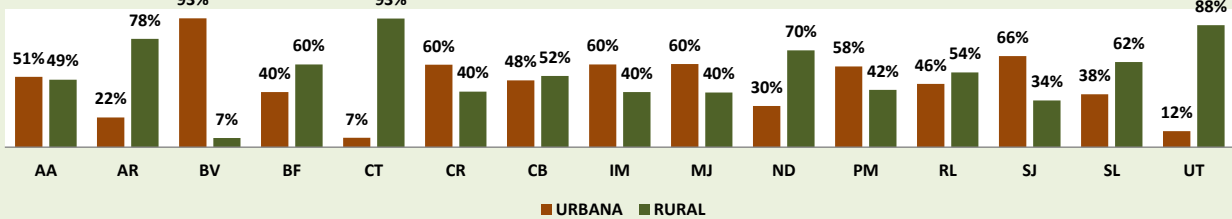
REDE FEDERAL



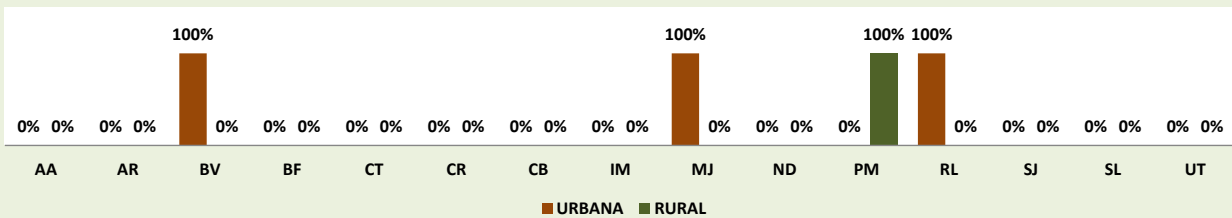
REDE ESTADUAL



REDE MUNICIPAL



REDE PRIVADA



ESTADO DE RORAIMA

