

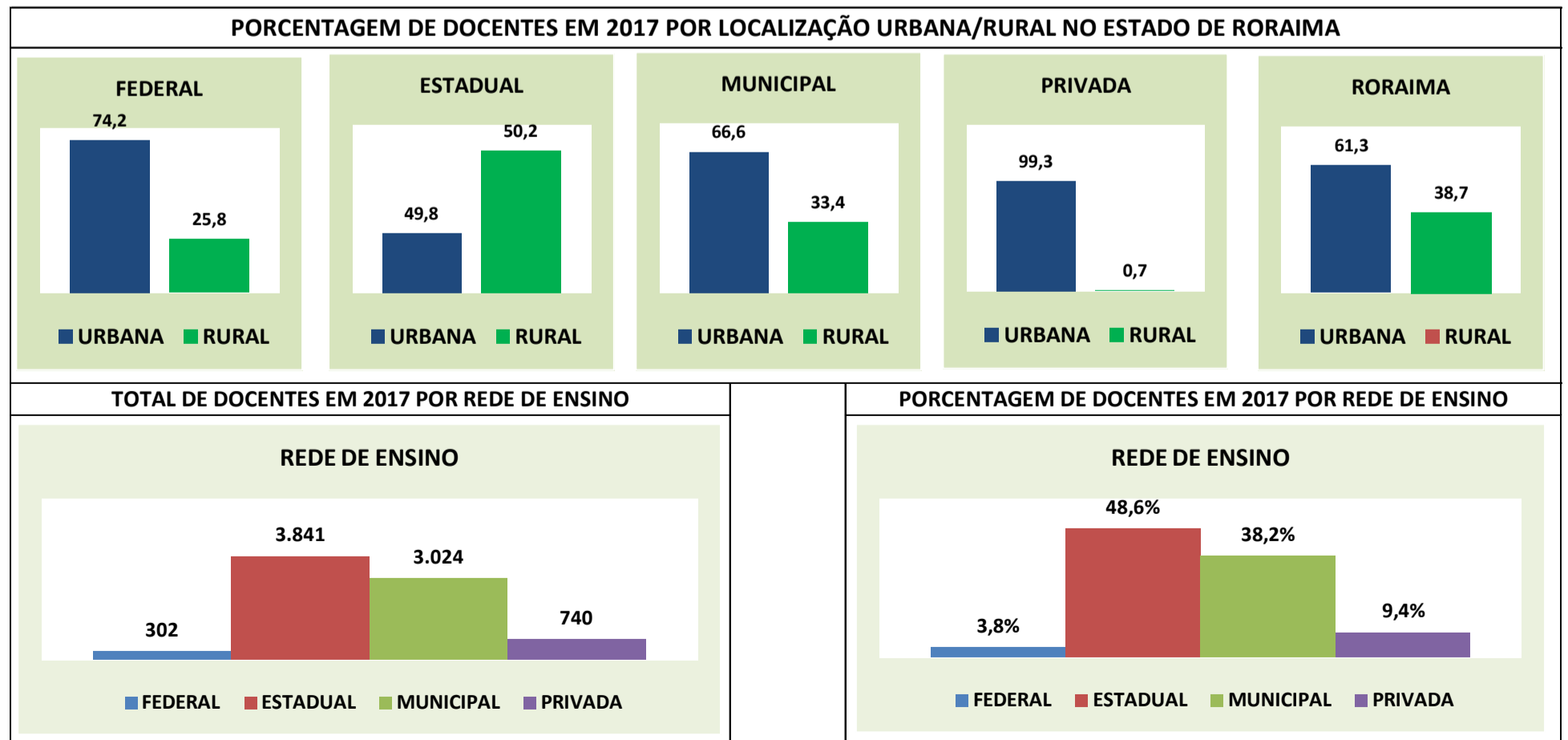


MODALIDADE	REDE FEDERAL		REDE ESTADUAL		REDE MUNICIPAL		REDE PRIVADA		TOTAL DO MUNICÍPIO		
	LOCALIZAÇÃO		LOCALIZAÇÃO		LOCALIZAÇÃO		LOCALIZAÇÃO		TOTAL DE DOCENTES	LOCALIZAÇÃO	
	URBANA	RURAL	URBANA	RURAL	URBANA	RURAL	URBANA	RURAL		URBANA	RURAL
TOTAL DE DOCENTES	223	78	1.911	1.928	1.984	1.001	735	5	7.303	4.558	2.882
ALTO ALEGRE	-	-	41	181	45	48	-	-	287	77	216
AMAJARI	41	-	19	160	17	67	-	-	300	77	226
BOA VISTA	171	32	1.408	161	1.313	101	713	-	3.667	3.396	288
BONFIM	12	-	27	162	51	75	-	-	302	86	217
CANTÁ	-	-	19	169	12	138	-	-	320	31	293
CARACARAÍ	-	46	66	58	120	87	-	-	352	175	185
CAROEBE	-	-	29	42	46	41	-	-	149	71	79
IRACEMA	-	-	25	30	33	24	-	-	110	56	54
MUCAJAÍ	-	-	64	53	78	56	4	-	234	134	105
NORMANDIA	-	-	26	246	49	80	-	-	377	69	319
PACARAIMA	-	-	30	257	67	34	-	5	370	96	284
RORAINÓPOLIS	-	-	85	68	111	135	18	-	383	199	192
SÃO JOÃO DA BALIZA	-	-	38	13	40	22	-	-	99	71	35
SÃO LUIZ	-	-	23	9	18	29	-	-	72	39	37
UIRAMUTÃ	-	-	11	321	13	74	-	-	388	23	369

Fonte: INEP – Censo da Educação Básica 2017


Notas:

- 1 - No total do Município, os docentes são contados uma única vez em cada município, portanto o total não representa a soma dos 15 municípios ou das localizações/dependências administrativas, pois o mesmo docente pode atuar em mais de uma unidade de agregação.
- 2 - Não inclui os docentes de turmas de Atividade Complementar e de Atendimento Educacional Especializado (AEE).
- 3 - Inclui os docentes que atuam no Ensino Regular, Especial e/ou EJA.
- 4 - Não inclui auxiliares da Educação Infantil.
- 5 - Os docentes são contados somente uma vez em cada localização/dependência administrativa, independente de atuarem em mais de uma delas.

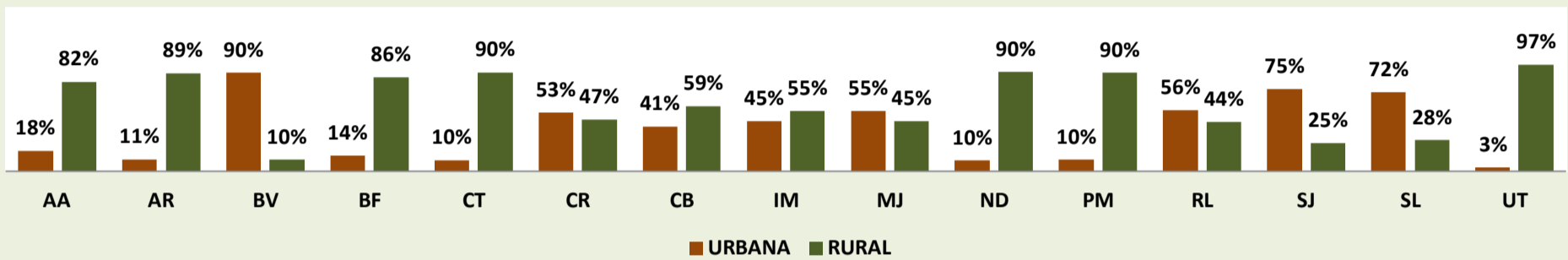


PORCENTAGEM DAS REDES DE ENSINO POR LOCALIZAÇÃO

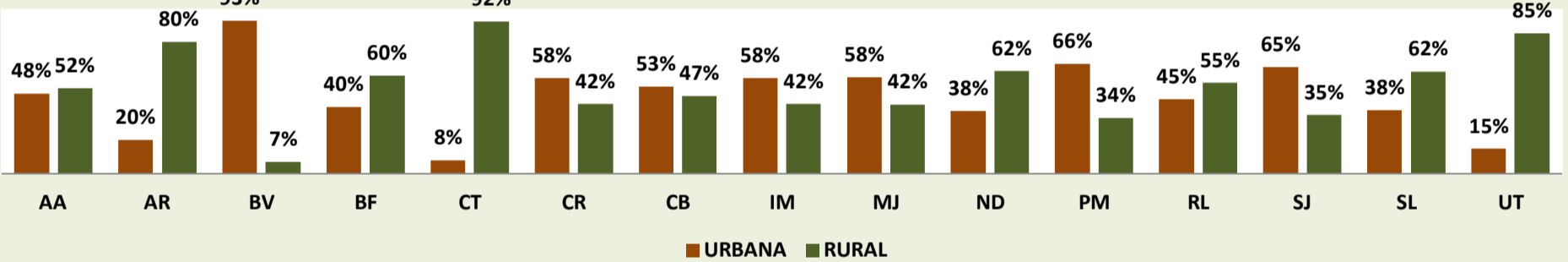
REDE FEDERAL



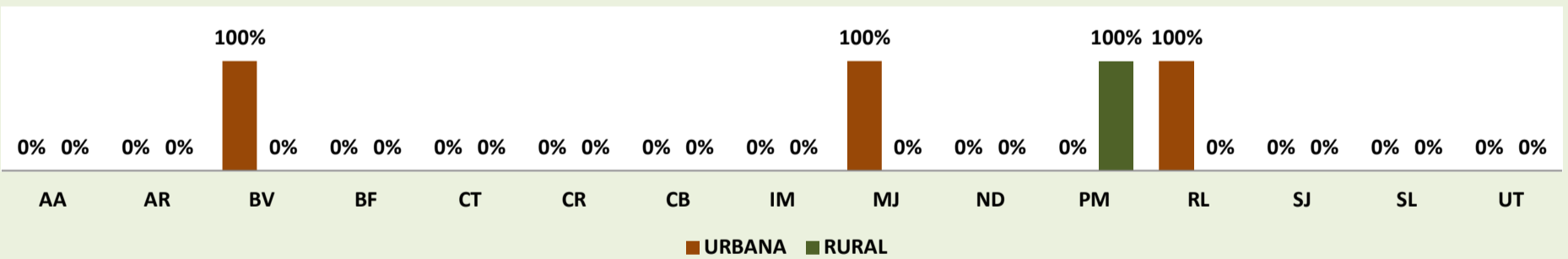
REDE ESTADUAL



REDE MUNICIPAL



REDE PRIVADA



ESTADO DE RORAIMA

